



# EUROPOS DVIRAČIŲ IŠŠŪKIS

European Cycling  
Challenge  
2013



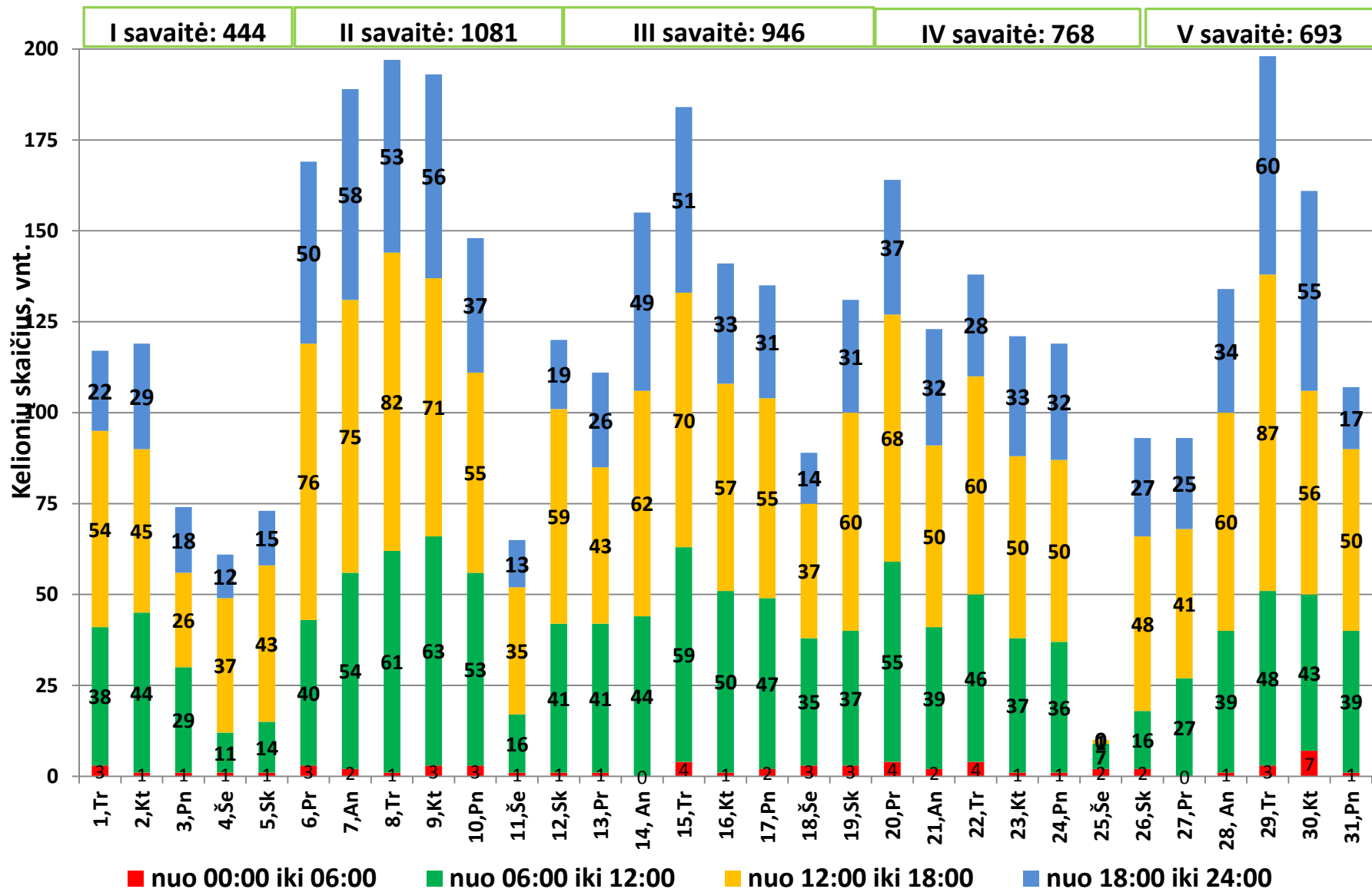
## 2013 METŲ APIBENDRINIMAS

KAUNO  
KOMANDOS  
NARIŲ  
SKAIČIUS: **465**

AKTYVIŲ  
NARIŲ  
SKAIČIUS: **327**

1		TALLINN (official team)		55762.02 km
2		LILLE METROPOLE (official team)		53982.10 km
3		BOLOGNA (official team)		51914.40 km
4		PADOVA (official team)		48356.02 km
5		KAUNAS (official team)		41337.45 km
6		RIMINI (official team)		13769.41 km
7		WEST LONDON (official team)		12255.70 km
8		TARTU (official team)		11647.51 km
9		UTRECHT (official team)		10758.65 km
10		DUBLIN (official team)		5695.04 km
11		VILA NOVA DE FAMALICAO (official team)		5523.64 km
12		LONDON BOROUGH OF LEWISHAM (official team)		1629.33 km

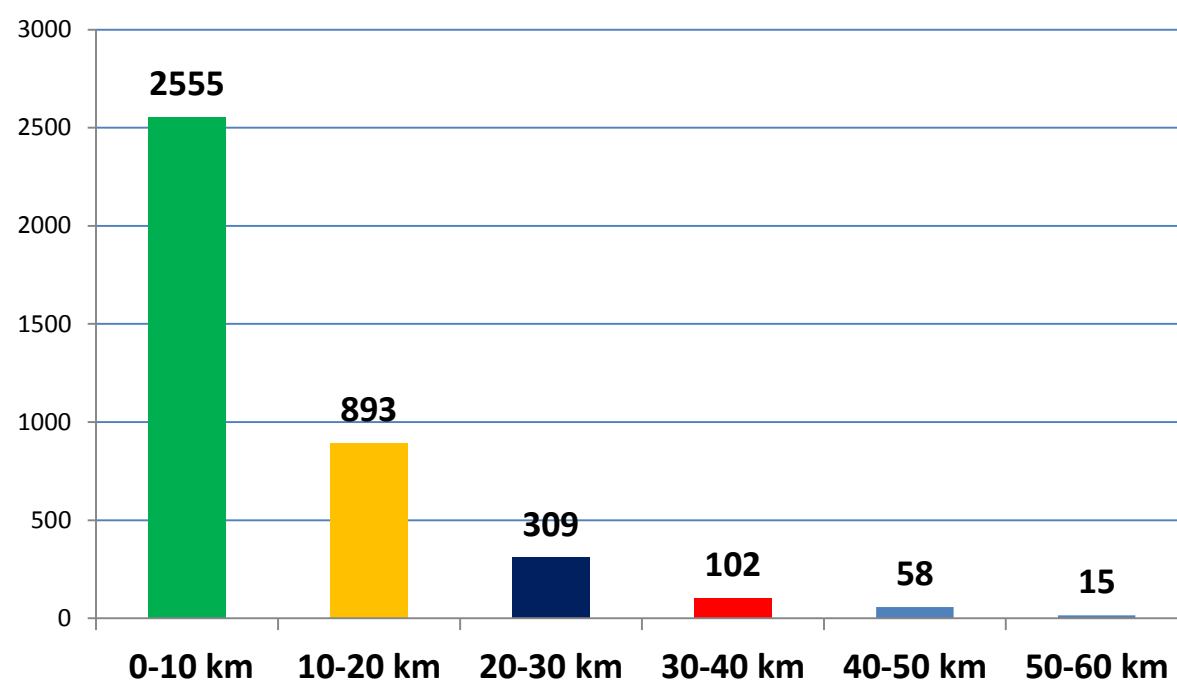
1 pav. 2013 m. Europos dviračių iššūkio rezultatai



**2 pav. Kelionių skaičiaus kitimas gegužės 1-31 d.\***

*\*Viso kelionių gegužės mėn.: 4082. Skaičiavimams naudota 3932 kelionių, kurių atstumas nuo 0 iki 60 km.*

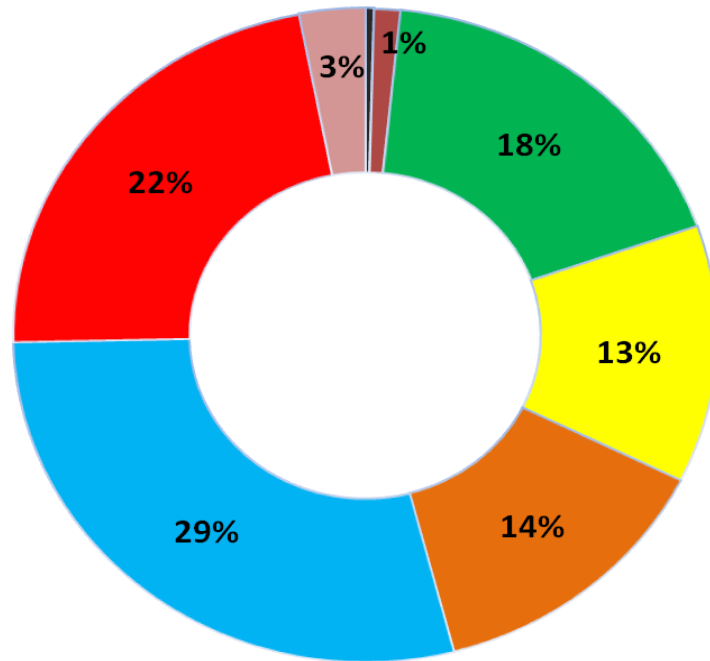
### 3 pav. Kelionių skaičius pagal kelionės atstumą



Atstumas, km	Kelionių skaičius, vnt.	Vidutinis atstumas, km	Vidutinis greitis, km/h*	Kelionių dalis, %
0-10 km	2555	5.01	13.1	65.0
10-20 km	893	13.73	14	22.7
20-30 km	309	24.12	15	7.9
30-40 km	102	33.76	15.5	2.6
40-50 km	58	43.68	17.8	1.5
50-60 km	15	54.38	15.8	0.4

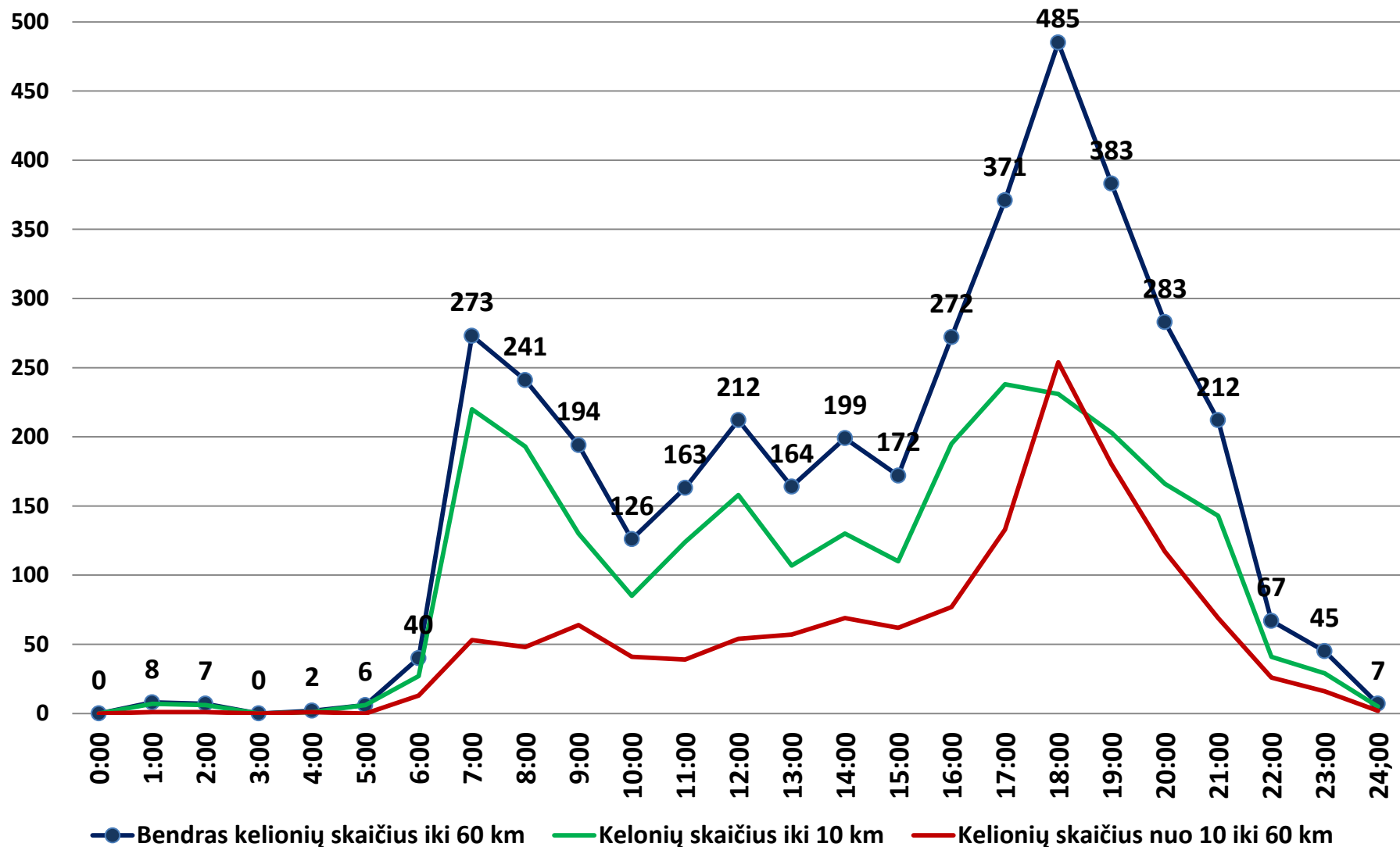
\*nurodytas vidutinis **kelionės** greitis, o ne vidutinis važiavimo greitis, t.y. į kelionės laiką įskaičiuotas ir stovėjimo laikas

## 4 pav. Kelionių dalis proc. skirtingais laiko intervalais

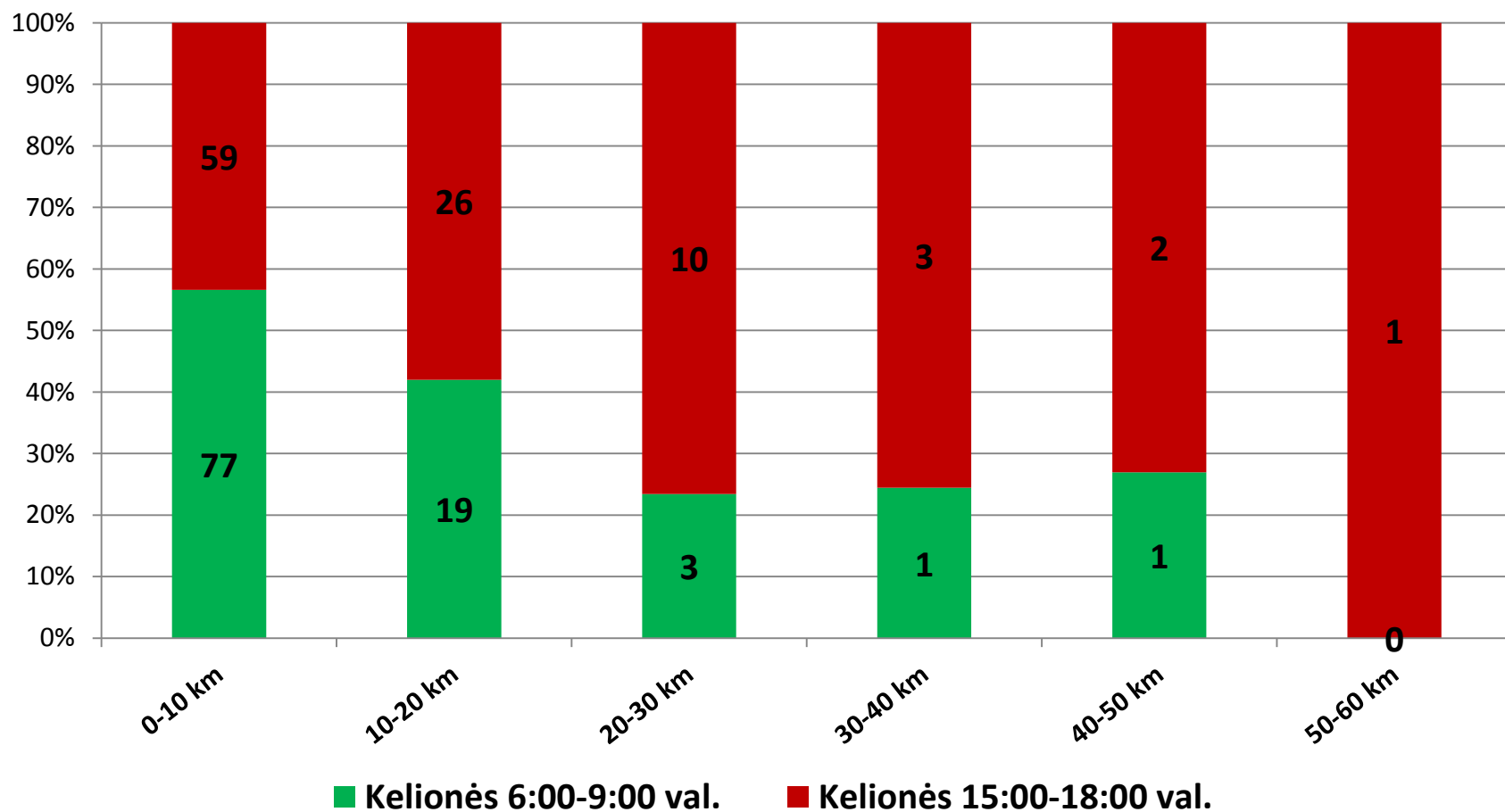


Laikas, val.	Kelionių skaičius, vnt.	Vidutinis atstumas, km	Vidutinis greitis, km/h*
00:00-03:00	15	5,93	16,5
03:00-06:00	48	9,23	16,8
06:00-09:00	708	8,09	16,9
09:00-12:00	501	8,89	11,9
12:00-15:00	535	10,68	13,4
15:00-18:00	1128	10,92	14,7
18:00-21:00	878	10,73	14
21:00-24:00	119	9,68	14,4

\*nurodytas vidutinis **kelionės** greitis, o ne vidutinis važiavimo greitis, t.y. į kelionės laiką įskaičiuotas ir stovėjimo laikas

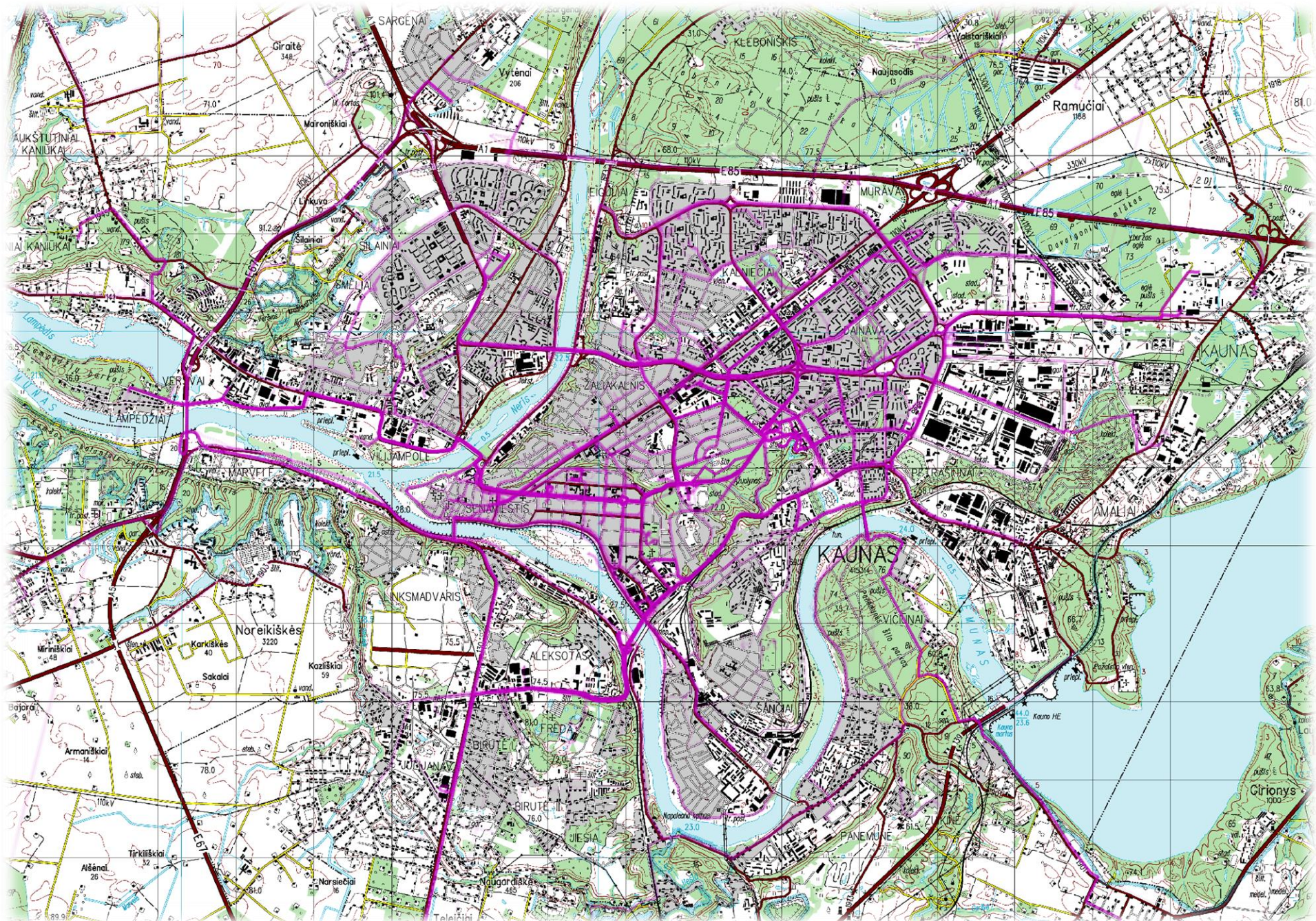


**5 pav.** Kelionių skaičiaus kitimas per parą esant skirtingam kelionės atstumui (gegužės mėn.)



**6 pav.** Kelionių dalies (%) kitimas pagal kelionės atstumą rytinio ir vakarinio piko metu





**7 pav. Rytinio kelionių piko žemėlapis (06:00 – 09:00 val.)**







# EUROPOS DVIRAČIŲ IŠŠŪKIO 2013 A P I B E N D R I N I M A S

- Kauno komandą sudarė 465 nariai, iš kurių aktyvūs buvo – 327;
- Kauno komandos nariai gegužės mėn. numynė 41337,45 km ir užėmė 5-ąją vietą iš dvylikos iššūkyje dalyvavusių Europos miestų **(1 pav.)**;
- Gegužės mėn. įrašyta 3932 kelionių, kurių atstumas nuo 0 iki 60 km, iš kurių kelionės iki 10 km sudarė didžiąją dalį – 65 proc. visų kelionių **(3 pav.)**;
- Rytinis kelionių pikas (6:00-9:00 val.) sudarė 18 proc., vakarinis (15:00-18:00 val.) – 29 proc. visų kelionių **(4 pav.)**;
- Rytinio kelionių piko (6:00-9:00 val.) metu kelionės iki 10 km sudarė 77 proc., vakarinio (15:00-18:00 val.) – 59 proc. visų kelionių **(6 pav.)**;
- Rytinio kelionių piko žemėlapyje **(7 pav.)** dviračių maršrutai apima dalį pagrindinių Kauno gatvių tinklo. Vakarinio kelionių piko žemėlapyje **(8 pav.)** dviračių maršrutai išsitiesia ir apima Lampėdžių miško parko, Kleboniško miško, Santakos parko, Panemunės šilo ir kitas rekreaciniu požiūriu patrauklias teritorijas.

winner of  
**CIVITAS**  
AWARD 2013

**MAY 2012**  
**7 EUROPEAN CITIES**  
**1,200 PARTICIPANTS**  
**90.000 KMS**  
**10 TON OF CO<sub>2</sub> SAVED**

**MAY 2013**  
**12 EUROPEAN CITIES**  
**3,000 PARTICIPANTS**  
**310,000 KMS**  
**35 TONS OF CO<sub>2</sub> SAVED**

**May 2014: are you ready  
to join the CHALLENGE?**

**European Cycling  
Challenge  
2014**



**www.ecc2014.eu**



In collaboration with  
**COMUNE DI BOLOGNA**



**bolognabici @Bolognainbici**



COMUNE DI BOLOGNA  
in collaboration with



**bolognabici @Bolognainbici**



**KVIEČIAME PRISIJUNGTI PRIE EUROPOS DVIRAČIŲ IŠŠŪKIO 2014 GRUPĖS:**

**<https://www.facebook.com/groups/620056891346565/>**

*Kauno komandos koordinatorė Laima Griauslytė  
El. p. [laima.griauslyte@kaunas.lt](mailto:laima.griauslyte@kaunas.lt)*